

PRIMĂRIA SĂTEȘC CÎRNĂȚENI		
RAIONUL CĂUȘENI, CÎRNĂȚENI		
332	19.12	20.16
LA NR. 20		



**REPUBLICA MOLDOVA**  
**RAIONUL CĂUȘENI**  
**CONSILIUL SĂTESC CÎRNĂȚENI**  
**DECIZIE nr. 6/3**  
**din 09.12.2016**

Cu privire la schimbarea categoriei de destinație a terenurilor proprietate publică a statului cu transmiterea lor în administrarea Ministerului Transporturilor și Infrastructurii Drumurilor în folosință ÎS „Administrația de Stat a Drumurilor” și casarea plantațiilor multianuale

Examinînd materialele cu privire la schimbarea categoriei de destinație a terenurilor agricole, proprietate publică a statului, cu transmiterea lor în administrarea Ministerului Transporturilor și Infrastructurii Drumurilor, în folosință ÎS „Administrația de Stat a Drumurilor”, întocmite de către Î.S. „Institutul de Proiectări pentru Organizarea Teritoriului”, în conformitate cu art.10 al Codului Funciar al RM, Regulamentului cu privire la modul de atribuire, modificare a destinației și schimbul terenurilor aprobat prin Hotărîrea Guvernului nr. 1451 din 24.12.2007, în temeiul art. 14 alin.3) din Legea nr. 436-XVI din 28.12.2006 privind administrația publică locală, Consiliul Sătesc Cîrnățeni,

**DECIDE:**

1. Se ia act de schimbare a categoriei de destinație a terenurilor agricole proprietate publică a statului, cu transmiterea lor în administrarea Ministerului Transporturilor și Infrastructurii Drumurilor, în gestiunea ÎS „Administrația de Stat a Drumurilor”, în scopul reconstrucției drumului R 30 Anenii Noi-Căușeni-Ștefan Vodă-frontiera cu Ucraina pe segmentul de ocolire a or. Căușeni, cu suprafața totală de 1,0981 ha (0,4911 ha vii și 0,6070 ha livezi) inclusiv terenurile cu nr. cadastral 2713204291 și suprafața de 0,0158 ha, 2713204292 și suprafața de 0,0633 ha, 2713204293 și suprafața de 0,0955 ha, 2713204294 și suprafața de 0,0817 ha, 2713204295 și suprafața de 0,0785 ha, 2713204296 și suprafața de 0,888 ha, 2713204297 și suprafața de 0,0263 ha, 2713204298 și suprafața de 0,0175 ha, 2713204299 și suprafața de 0,0237 ha, 2713204266 și suprafața de 0,1361 ha 2713204302 și suprafața de 0,2126 ha, 2713204303 și suprafața de 0,0809 ha, 2713204304 și suprafața de 0,0203 ha, 2713204305 și suprafața de 0,0036 ha, 2713204306 și suprafața de 0,0662 ha, 2713204307 și suprafața de 0,0373 ha, 2713204308 și suprafața de 0,0003 ha, 2713204309 și suprafața de 0,0020 ha, 2713204310 și suprafața de 0,0271 ha, 2713204311 și suprafața de 0,0206 ha.
2. Se casează plantațiile multianuale proprietate a statului, cu suprafața totală de 1,0981 ha, inclusiv 0,4911 ha vii și 0,6070 ha livezi, procurate pentru




reabilitarea drumului R 30 Anenii Noi-Căușeni-Ștefan Vodă-frontiera cu Ucraina, pe segmentul de ocolire a or.Căușeni.

3. După primirea Hotărîrii de Guvern cu privire la schimbarea categoriei de destinație a terenurilor, și transmiterea lor specialistului pentru reglamentarea regimului proprietății funciare al primăriei va aduce în concordanță documentația cadastrală.
4. Controlul asupra îndeplinirii deciziei respective se pune în seama primarului satului Cîrnățeni.
5. Prezenta decizie se aduce la cunoștința
  - Primarului s. Cîrnățeni
  - locuitorilor s. Cîrnățeni prin afișarea în locurile publice
  - Oficiului teritorial Căușeni

Președintele sedinței  
Damian Valeriu



Contrasemnează  
Secretarul Consiliului sătesc Cîrnățeni  
Demean Ana



**REPUBLICA MOLDOVA**  
**RAIONUL CĂUȘENI**  
**CONSILIUL SĂTESC CÎRNĂȚENI**  
**DECIZIE nr. 3/7**  
**din 29.05.2018**

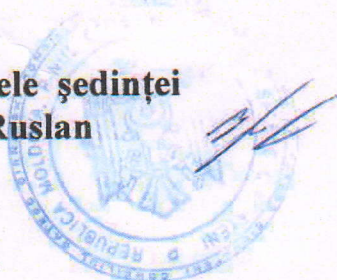
Cu privire la la modificarea pct.1 a Deciziei nr. 6/3 din 09.12.2016 „Cu privire la schimbarea categoriei de destinație a terenurilor proprietate publică a satului cu transmiterea lor în administrarea Ministerului Transporturilor și Infrastructurii Drumurilor în folosința ÎS „Administrația de Stat a Drumurilor” și casarea plantațiilor multianuale”

Examinînd materialele cu privire la schimbarea categoriei de destinație a terenurilor agricole, proprietate publică a statului, cu transmiterea lor în administrarea Ministerului Transporturilor și Infrastructurii Drumurilor, în folosință ÎS „Administrația de Stat a Drumurilor”, întocmite de către Î.S. „Institutul de Proiectări pentru Organizarea Teritoriului”, în conformitate cu art.10 al Codului Funciar al RM, Regulamentului cu privire la modul de atribuire, modificare a destinației și schimbul terenurilor aprobat prin Hotărîrea Guvernului nr. 1451 din 24.12.2007, în temeiul art. 14 alin.3) din Legea nr. 436-XVI din 28.12.2006 privind administrația publică locală, Consiliul Sătesc Cîrnățeni,

**D E C I D E:**

1. Se modifică pct. 1 a Deciziei nr. 6/3 din 09.12.2017 și anume:
  - 2713204296 cu suprafața de 0,888 ha de înlocuit cu suprafața de 0,0888 ha;
  - 2713204266 cu suprafața de 0,1361 ha de înlocuit cu nr. cadastral 2713204301;
2. Controlul asupra îndeplinirii deciziei respective se pune în seama primarului satului Cîrnățeni.
3. Prezenta decizie se aduce la cunoștința
  - Primarului s. Cîrnățeni
  - locuitorilor s. Cîrnățeni prin afișarea în locurile publice
  - Oficiului teritorial Căușeni

**Președintele ședinței**  
**Lozan Ruslan**



**Contrasemnează**  
**Secretarul Consiliului sătesc Cîrnățeni**  
**Demean Ana**




REPUBLICA MOLDOVA  
RAIONUL CĂUȘENI  
CONSILIUL ORĂȘENESC CĂUȘENI

DECIZIA nr. 2/23  
din 24 februarie 2017

Cu privire la schimbarea categoriei de destinație a terenurilor proprietate publică a statului cu transmiterea lor în administrarea Ministerului Transporturilor și Infrastructurii Drumurilor în gestiunea ÎS „Administrația de Stat a Drumurilor și casărea planșărilor multianuale”

Examinând materialele cu privire la schimbarea categoriei de destinație a terenurilor agricole, proprietate publică a statului, cu trecerea lor în categoria de destinație a III „Terenurile destinate industriei, transporturilor, telecomunicațiilor și cu alte destinații speciale”, cu modul de folosință-cale de comunicație, cu transmiterea lor în administrarea Ministerului Transporturilor și Infrastructurii Drumurilor, în gestiunea ÎS „Administrația de Stat a Drumurilor”, întocmite de către Î.S. „Institutul de Proiectări pentru Organizarea Teritoriului”, în conformitate cu art.6 al Legii 91 din 05.04.2007 cu privire la terenurile proprietate publică, Regulamentului cu privire la modul de atribuire, modificare a destinației și schimbul terenurilor aprobat prin Hotărârea Guvernului nr.1170 din 25 octombrie 2016, în temeiul art.14 alin.3 din Legea 436-XVI din 28.12.2006, privind administrația publică locală, Consiliul orășenesc Căușeni **DECIDE:**

1. Se ia act de schimbare a categoriei de destinație a terenurilor agricole proprietate publică a statului, cu transmiterea lor în administrarea Ministerului Transporturilor și Infrastructurii Drumurilor, în gestiunea ÎS „Administrația de Stat a Drumurilor”, cu trecerea lor în categoria de destinație a III „Terenurile destinate industriei, transporturilor, telecomunicațiilor și cu alte destinații speciale”, cu modul de folosință-cale de comunicație, în scopul reconstrucției drumului R30 Anenii Noi-Căușeni-Ștefan Vodă-frontiera cu Ucraina pe segmentul de ocolire a or. Căușeni, cu suprafața totală de 0,9489 ha (0,7875 ha arabil, 0,1258 ha vii și 0,0356 ha livezi) inclusiv terenurile cu nr. cadastrale 2701404192 și suprafața de 0,2684ha, 2701404193 și suprafața de 0,2266 ha, 2701404194 și suprafața de



0,1700 ha, 2701404195 și suprafața de 0,0511 ha, 2701404196 și suprafața de 0,0147 ha, 2701404197 și suprafața de 0,0122 ha, 2701404201 și suprafața de 0,0087 ha, 2701404198 și suprafața de 0,0352 ha, 2701401199 și suprafața de 0,0779 ha, 2701404200 și suprafața de 0,0127 ha, 2701406042 și suprafața de 0,0025 ha, 2701406109 și suprafața de 0,0189 ha, 2701406108 și suprafața de 0,0054ha, 270140672 și suprafața de 0,0446 ha.

2. Se casează plantațiile multianuale proprietate a statului, cu suprafața totală de 0,1614 ha, inclusiv 0,1258 ha vii și 0,0356 ha livezi, procurate pentru reabilitarea drumului R30 Anenii Noi-Căușeni-Ștefan Vodă-frontiera cu Ucraina, pe segmentul de ocolire a or. Căușeni.

3. După primirea Hotărîrii de Guvern cu privire la schimbarea categoriei de destinație a terenurilor, și transmiterea lor specialistul pentru reglementarea regimului fuciar al primăriei va aduce în concordanță documentația cadastrală.

4. Prezenta Decizie se comunică:

- Specialistului primăriei or. Căușeni Vasile Boișteanu;
- Oficiului Teritorial Căușeni al Cancelariei de Stat a Republicii Moldova;
- Populației orașului Căușeni prin intermediul mijloacelor de comunicare în masă și afișare.

PREȘEDINTELE  
ȘEDINȚEI:

Tatiana Dragulea



CONTRASEMNEAZĂ:

SECRETARUL CONSILIULUI ORĂȘENESC  
Ala Cucuș-Chiselița



REPUBLICA MOLDOVA  
RAIONUL CĂUȘENI  
CONSILIUL ORĂȘENESC CĂUȘENI

Extras din  
DECIZIE nr.4/5  
din 08 mai 2018

Cu privire la modificarea și completarea unor  
Decizii a Consiliului orășenesc Căușeni

În conformitate cu art. 13(1), 18(2), 19, 59, 61 din Legea privind actele normative ale Guvernului și ale altor autorități ale administrației publice centrale și locale nr. 317-XV din 18.07.2003;

în baza art. 3 lit.a) din Legea privind descentralizarea administrativă nr. 435-XVI din 28.12.2006;


în temeiul art. 3, 4, 5(1), 7, 14, 19 (3), (4), 20(5) din Legea privind administrația publică locală nr. 436-XVI din 28.12.2006, Consiliul orășenesc Căușeni **DECIDE:**

5. Se modifică pct.1 al Deciziei Consiliului orășenesc Căușeni nr.2/23 din 24.02.2017 „Cu privire la schimbarea categoriei de destinație a terenurilor proprietate publică a statului cu transmiterea lor în administrarea Ministerului Transporturilor și Infrastructurii Drumurilor în gestiunea Î.S. „Administrația de Stat a Drumurilor și casărea plantațiilor multianuale,, și anume sintagma 270140672,, se substituie cu sintagma „2701406072,, în continuare după text.

6. Prezenta Decizie se comunică:

- Primarului orașului Căușeni Grigore Repeșciuc;
- Oficiului Teritorial Căușeni al Cancelariei de Stat a Republicii Moldova;
- Populației orașului prin intermediul mijloacelor de comunicare în masă și afișare

Secretarul Consiliului orășenesc Căușeni



Ala Cucos-Chiselița

REPUBLICA MOLDOVA  
RAIONUL CĂUȘENI  
CONSILIUL ORĂȘENESC CĂUȘENI

Extras din  
DECIZIE nr. 8/14  
din 04 septembrie 2018

Cu privire la modificarea și completarea unor  
Decizii a Consiliului orășenesc Căușeni

În conformitate cu art. 13(1), 18(2), 19, 59, 61 din Legea privind actele normative ale Guvernului și ale altor autorități ale administrației publice centrale și locale nr. 317-XV din 18.07.2003;

în baza art. 3 lit.a) din Legea privind descentralizarea administrativă nr. 435-XVI din 28.12.2006;

în temeiul art. 3, 4, 5(1), 7, 14, 19 (3), (4), 20(5) din Legea privind administrația publică locală nr. 436-XVI din 28.12.2006, Consiliul orășenesc Căușeni **DECIDE:**

2. Se modifică punctual 1 al Deciziei Consiliului orășenesc Căușeni nr. 2/23 Cu privire la schimbarea categoriei de destinație a terenurilor proprietate publică a statului cu

transmiterea lor în administrarea Ministerului Transporturilor și Infrastructurii Drumurilor în gestiunea ÎS „Administrația de Stat a Drumurilor și casărea planșelor multianuale” și anume:

- numărul cadastral „2701406042,, se substituie cu numărul cadastral,, 2701406138,,;
- numărul cadastral „2701406109,, se substituie cu numărul cadastral,, 2701406136,,;
- numărul cadastral „2701406108,, se substituie cu numărul cadastral,, 2701406137,,;
- numărul cadastral „2701406072,, se substituie cu numărul cadastral,, 2701406139,, în continuare după text.

8. Prezenta Decizie se comunică:

- Primarului orașului Căușeni Grigore Repeșciuc;
- Oficiului Teritorial Căușeni al Cancelariei de Stat a Republicii Moldova;
- Populației orașului prin intermediul mijloacelor de comunicare în masă și afișare.

Secretarul Consiliului orășenesc Căușeni



Ala Cucuș-Chiselita